









**КАМЕНОЛОМ**

**ЛЕГЕНДА**

-  Стање по катастру
-  Обухват
-  Оверене резерве
-  Експлоатационо поље
-  Контура копа
-  Планирана саобраћајница
-  Планирана оса саобраћајнице

 <b>УРБОПЛАН</b> Дирекција за развој и урбанистичко планирање Лозница	<b>ПЛАН ДЕТАЉНЕ РЕГУЛАЦИЈЕ експлоатације доломита као ТКГ из лежишта „Воћњак,,</b>	
	ДАТУМ: март 2015.	НАРУЧИЛАЦ: ЈП „ГРАД,, ЛОЗНИЦА
ЕВ. БРОЈ: 112.13/Г	НАЗИВ ЛИСТА: ЗАВРШНИ ИЗГЛЕД ПОВРШИНСКОГ КОПА	БР. ЛИСТА: 10.