




















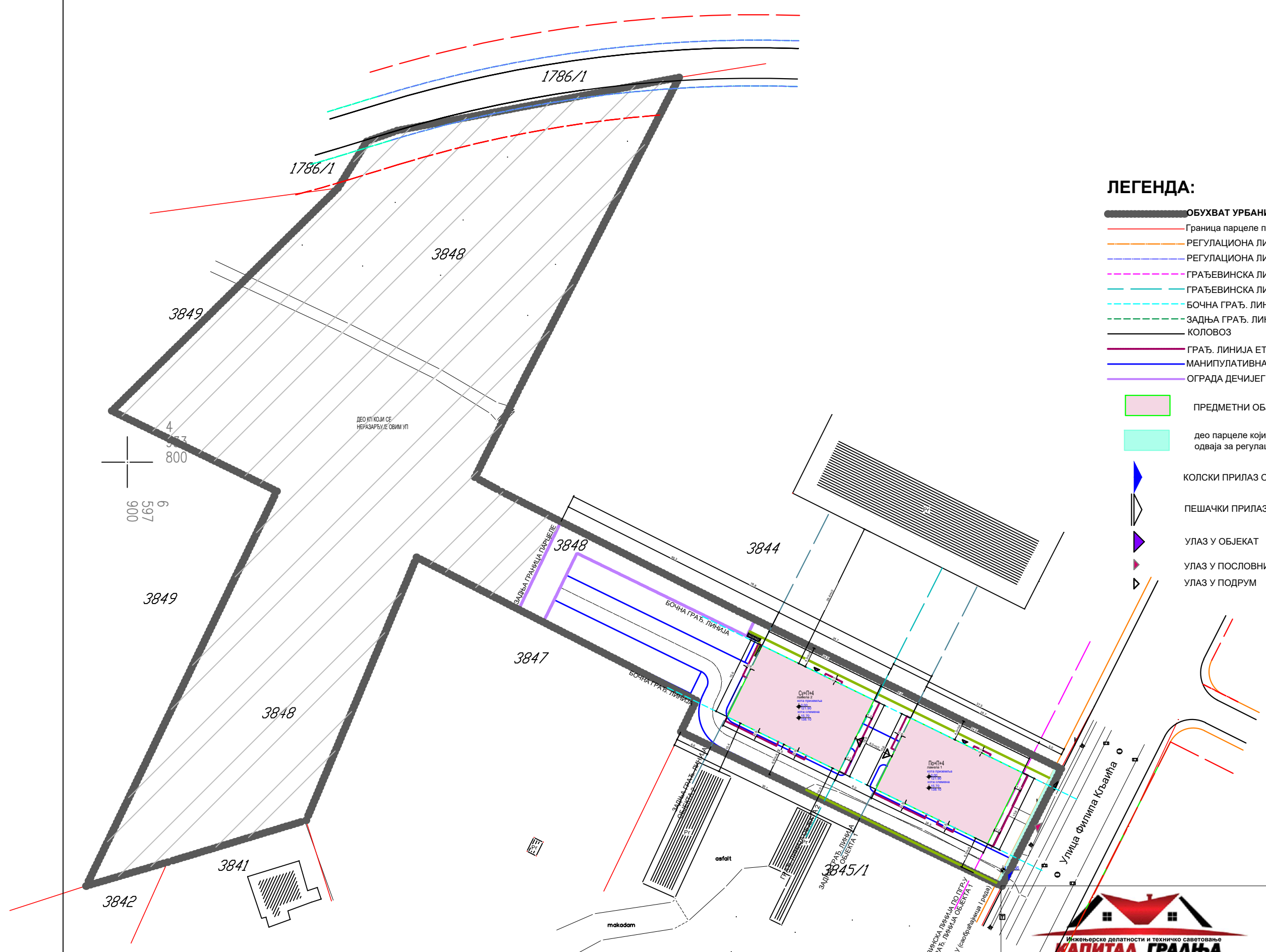


ЛЕГЕНДА:

-  ОБУХВАТ УРБАНИСТИЧКОГ ПРОЈЕКТА
-  Граница парцеле по катастру
-  РЕГУЛАЦИОНА ЛИНИЈА ПО ПГР-У (саобраћајница I реда)
-  РЕГУЛАЦИОНА ЛИНИЈА ПО ПГР-У (саобраћајница II реда)
-  ГРАЂЕВИНСКА ЛИНИЈА ПО ПГР-У
-  ГРАЂЕВИНСКА ЛИНИЈА ОБЈЕКТА 2
-  БОЧНА ГРАЂ. ЛИНИЈА
-  ЗАДЊА ГРАЂ. ЛИНИЈА
-  КОЛОВОЗ
-  ГРАЂ. ЛИНИЈА ЕТАЖЕ ИЗНАД ПРИЗЕМЉА
-  МАНИПУЛАТИВНА САОБРАЋАЈНИЦА
-  ОГРАДА ДЕЧИЈЕГ ИГРАЛИШТА

-  ПРЕДМЕТНИ ОБЈЕКАТ
-  део парцеле који се одваја за регулацију

-  КОЛСКИ ПРИЛАЗ ОБЈЕКТУ
-  ПЕШАЧКИ ПРИЛАЗ ОБЈЕКТУ
-  УЛАЗ У ОБЈЕКАТ
-  УЛАЗ У ПОСЛОВНИ ПРОСТОР
-  УЛАЗ У ПОДРУМ



УРБАНИСТИЧКИ ПРОЈЕКАТ
ЗА ИЗГРАДЊУ И УРЕЂЕЊЕ НА
К.П. БР. 3848 К.О. ЛОЗНИЦА

одговорни урбаниста Јелена Грујић, маст. инж. арх.

наручилац ПД ГУЧЕВО доо Лозница

назив листа Урбанистичко решење - положај објекта

размера брј листа 6.2.

Ев.брј 4-20/у датум новембар.2020