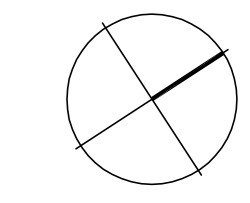
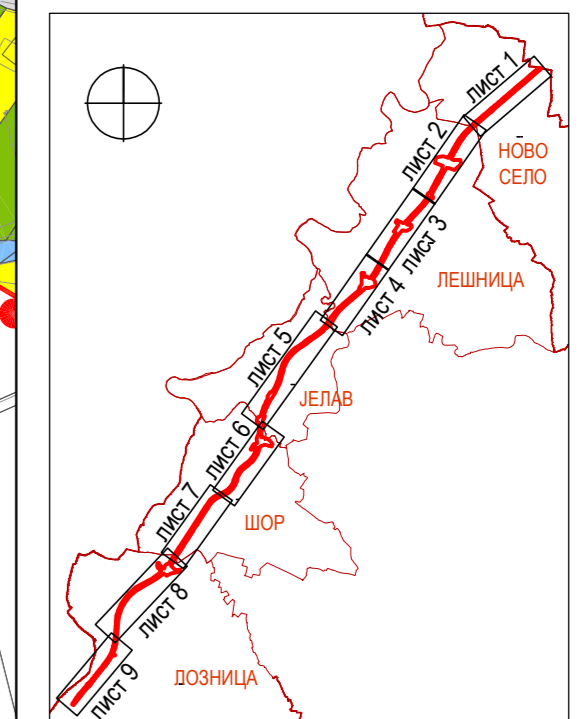








- ЛЕГЕНДА:**
- граница Плана
 - државна граница
 - граница града Лознице
 - граница катастарске општине КО Шор и КО Лозница
 - граница грађевинског подручја према ПГР Лозница и ПГР Лешница
 - пољопривредно земљиште
 - шумско земљиште
 - становање
 - саобраћајне површине
 - водно земљиште
 - комерцијално услужне делатности



КО ШОР



 Доносилац плана:
ГРАД ЛОЗНИЦА
 Наручилац:
ЈП ПУТЕВИ СРБИЈЕ
 Обрађивачи:
 **ИНСТИТУТ ЗА АРХИТЕКТУРУ И УРБАНИЗАМ СРБИЈЕ**
Institute of Architecture and Urban & Spatial Planning of Serbia
 **ИНСТИТУТ ЗА ПУТЕВЕ АД.**

**ПЛАН ДЕТАЉНЕ РЕГУЛАЦИЈЕ ИНФРАСТРУКТУРНОГ
КОРИДОРА ДРЖАВНОГ ПУТА 1Б РЕДА БР.26 НА
АДМИНИСТРАТИВНОЈ ТЕРИТОРИЈИ ГРАДА ЛОЗНИЦЕ**

Одговорни урбанисти:
 др Наташа Даниловић Христић, дипл.инж.арх.
 Драган Михајловић, дипл.инж.грађ.
 др Небојша Стефановић, дипл.простор.план.

ПОСТОЈЕЋА НАМЕНА ПОВРШИНА	1
РАЗМЕРА 1:2.500	лист 1-7