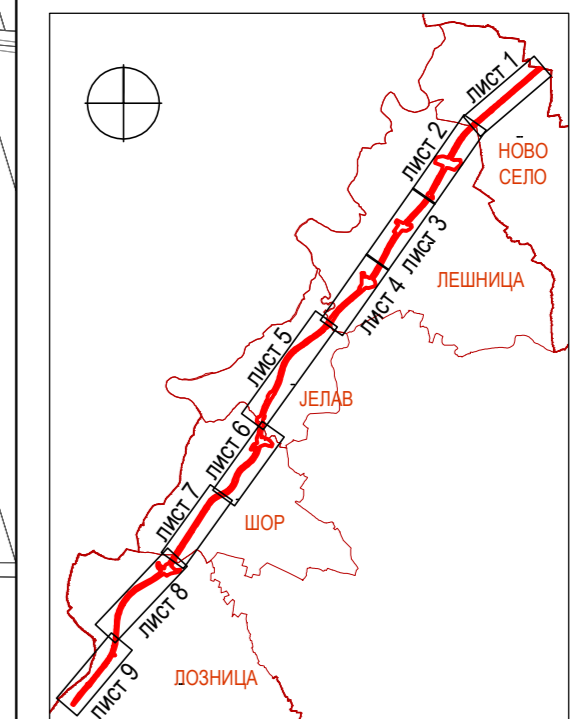
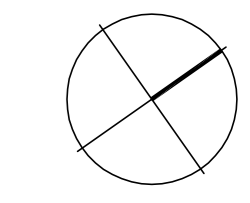








- ЛЕГЕНДА:**
- граница Плана
  - државна граница
  - граница града Лознице
  - граница катастарске општине КО Лешница
  - граница грађевинског подручја према ПГР Лозница и ПГР Лешница
  - пољопривредно земљиште
  - шумско земљиште
  - становање
  - саобраћајне површине
  - водно земљиште
  - комерцијално услужне делатности



 **Доносилац плана:**  
 ГРАД ЛОЗНИЦА  
 **Наручилац:**  
 ЈП ПУТЕВИ СРБИЈЕ  
**Обрађивачи:**  
 ИНСТИТУТ ЗА АРХИТЕКТУРУ И УРБАНИЗАМ СРБИЈЕ  
 Institute of Architecture and Urban & Spatial Planning of Serbia  
 ИНСТИТУТ ЗА ПУТЕВЕ АД.

**ПЛАН ДЕТАЉНЕ РЕГУЛАЦИЈЕ ИНФРАСТРУКТУРНОГ  
 КОРИДОРА ДРЖАВНОГ ПУТА ІБ РЕДА БР.26 НА  
 АДМИНИСТРАТИВНОЈ ТЕРИТОРИЈИ ГРАДА ЛОЗНИЦЕ**  
 Одговорни урбанисти:  
 др Наташа Даниловић Христић, дипл.инж.арх.  
 Драган Михајловић, дипл.инж.град.  
 др Небојша Стефановић, дипл.простор.план.

**ПОСТОЈЕЋА НАМЕНА ПОВРШИНА**      **1**  
 РАЗМЕРА 1:2.500      лист 1-4