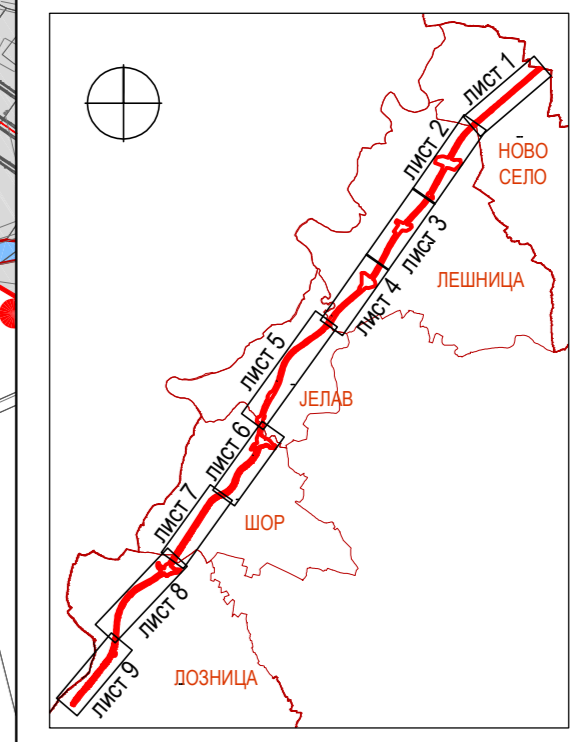
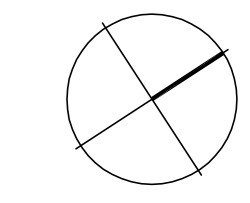






- ЛЕГЕНДА:**
- граница Плана
 - државна граница
 - граница града Лознице
 - граница катастарске општине КО Шор и КО Лозница
 - граница грађевинске парцеле = регулациона линија
 - осовина пута
 - ивица коловоза
 - Л1 саобраћајне површине
 - В1 водно земљиште



 **Доносилац плана:**
 ГРАД ЛОЗНИЦА
 **Наручилац:**
 ЈП ПУТЕВИ СРБИЈЕ
Обрађивачи:
 ИНСТИТУТ ЗА АРХИТЕКТУРУ И УРБАНИЗАМ СРБИЈЕ
 Institute of Architecture and Urban & Spatial Planning of Serbia
 ИНСТИТУТ ЗА ПУТЕВЕ АД.

**ПЛАН ДЕТАЉНЕ РЕГУЛАЦИЈЕ ИНФРАСТРУКТУРНОГ
 КОРИДОРА ДРЖАВНОГ ПУТА 1Б РЕДА БР.26 НА
 АДМИНИСТРАТИВНОЈ ТЕРИТОРИЈИ ГРАДА ЛОЗНИЦА**
 Одговорни урбанисти:
 др Наташа Даниловић Христић, дипл.инж.арх.
 Драган Михајловић, дипл.инж.грађ.
 др Небојша Стефановић, дипл.простор.план.

| | |
|----------------------------------|----------|
| ПЛАНИРАНА НАМЕНА ПОВРШИНА | 2 |
| РАЗМЕРА 1:2.500 | лист 2-7 |