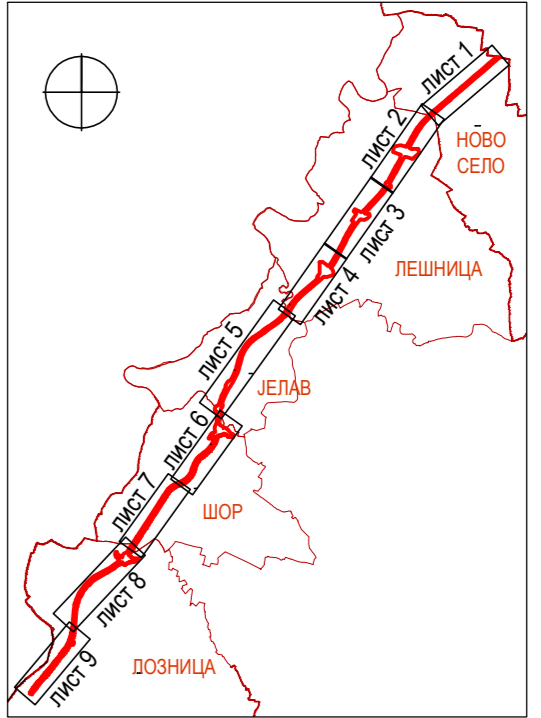
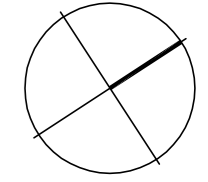






- ЛЕГЕНДА:**
- граница Плана
 - државна граница
 - граница града Лознице
 - граница катастарске општине КО Шор и КО Јелав
 - граница грађевинске парцеле = регулациона линија
 - осовина пута
 - ивица коловоза
 - Л1 саобраћајне површине
 - В1 водно земљиште



 Доносилац плана:
ГРАД ЛОЗНИЦА
 Наручилац:
ЈП ПУТЕВИ СРБИЈЕ
 Обрађивачи:
 **ИНСТИТУТ ЗА АРХИТЕКТУРУ И УРБАНИЗАМ СРБИЈЕ**
Institute of Architecture and Urban & Spatial Planning of Serbia
 **ИНСТИТУТ ЗА ПУТЕВЕ АД.**

**ПЛАН ДЕТАЉНЕ РЕГУЛАЦИЈЕ ИНФРАСТРУКТУРНОГ
 КОРИДОРА ДРЖАВНОГ ПУТА 1Б РЕДА БР.26 НА
 АДМИНИСТРАТИВНОЈ ТЕРИТОРИЈИ ГРАДА ЛОЗНИЦА**

Одговорни урбанисти:
 др Наташа Даниловић Христић, дипл.инж.арх.
 Драган Михајловић, дипл.инж.граф.
 др Небојша Стефановић, дипл.простор.план.

ПЛАНИРАНА НАМЕНА ПОВРШИНА	2
РАЗМЕРА 1:2.500	лист 2-6