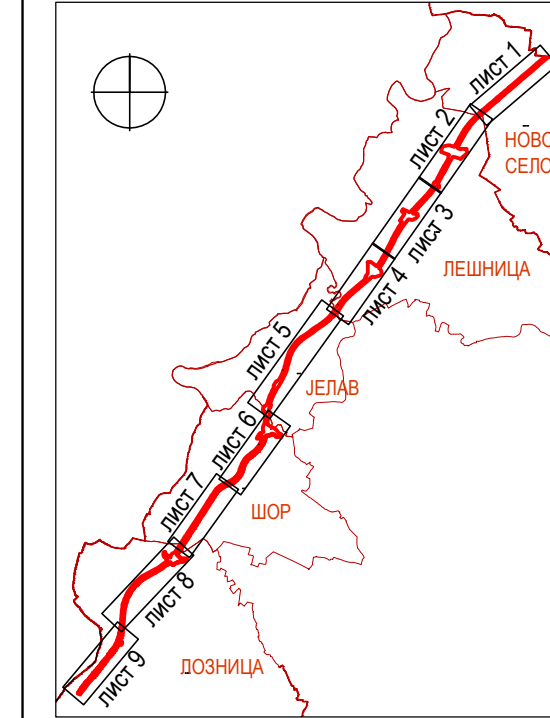
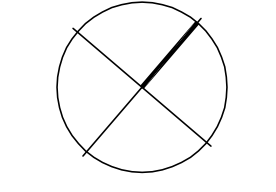






- ЛЕГЕНДА:**
- граница Плана
 - државна граница
 - граница града Лознице
 - граница катастарске општине КО Ново село и КО Лешница
 - граница грађевинске парцеле = регулациона линија
 - осовина пута
 - ивица коловоза
 - Л1 саобраћајне површине
 - В1 водно земљиште



 **Донсилац плана:**
 ГРАД ЛОЗНИЦА
 **Наручилац:**
 ЈТ ПУТЕВИ СРБИЈЕ
 **Обрађивачи:**
 ИНСТИТУТ ЗА АРХИТЕКТУРУ И УРБАНИЗАМ СРБИЈЕ
 Institute of Architecture and Urban & Spatial Planning of Serbia
 ИНСТИТУТ ЗА ПУТЕВЕ АД.

ПЛАН ДЕТАЉНЕ РЕГУЛАЦИЈЕ ИНФРАСТРУКТУРНОГ КОРИДОРА ДРЖАВНОГ ПУТА ІВ РЕДА БР.26 НА АДМИНИСТРАТИВНОЈ ТЕРИТОРИЈИ ГРАДА ЛОЗНИЦА

Одговорни урбанисти:
 др Наташа Даниловић Христић, дипл.инж.арх.
 Драган Михајловић, дипл.инж.граф.
 др Небојша Стефановић, дипл.простор.план.

ПЛАНИРАНА НАМЕНА ПОВРШИНА	2
РАЗМЕРА 1:2.500	ЛИСТ 2-1