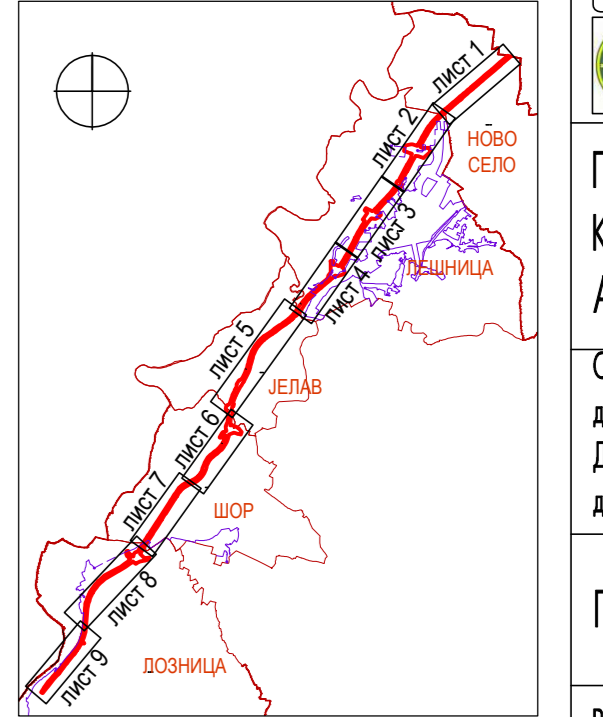
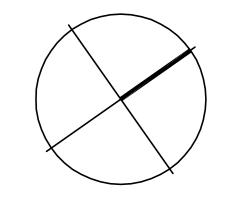




ЛЕГЕНДА:

- граница Плана
- државна граница
- граница града Лозница
- граница катастарске општине КО Шор, КО Јелав и КО Лешница
- граница грађевинског подручја према ПГР Лозница и ПГР Лешница
- граница грађевинске парцеле = регулациона линија
- осовина пута
- ивица коловоза
- Л1 саобраћајне површине
- В1 водно земљиште



Доносилац плана:
ГРАД ЛОЗНИЦА

Наручилац:
ЈП ПУТЕВИ СРБИЈЕ

Обрађивачи:

 ИНСТИТУТ ЗА АРХИТЕКТУРУ И УРБАНИЗАМ СРБИЈЕ
 Institute of Architecture and Urban & Spatial Planning of Serbia

 ИНСТИТУТ ЗА ПУТЕВЕ А.Д.

ПЛАН ДЕТАЉНЕ РЕГУЛАЦИЈЕ ИНФРАСТРУКТУРНОГ
КОРИДОРА ДРЖАВНОГ ПУТА 1Б РЕДА БР.26 НА
АДМИНИСТРАТИВНОЈ ТЕРИТОРИЈИ ГРАДА ЛОЗНИЦА

Одговорни урбанисти:
 др Наташа Даниловић Христић, дип.инж.арх.
 Драган Михајловић, дип.инж.граф.
 др Небојша Стефановић, дип.простор.план.

ПЛАНИРАНА НАМЕНА ПОВРШИНА 2

РАЗМЕРА 1:2.500 лист 2-5