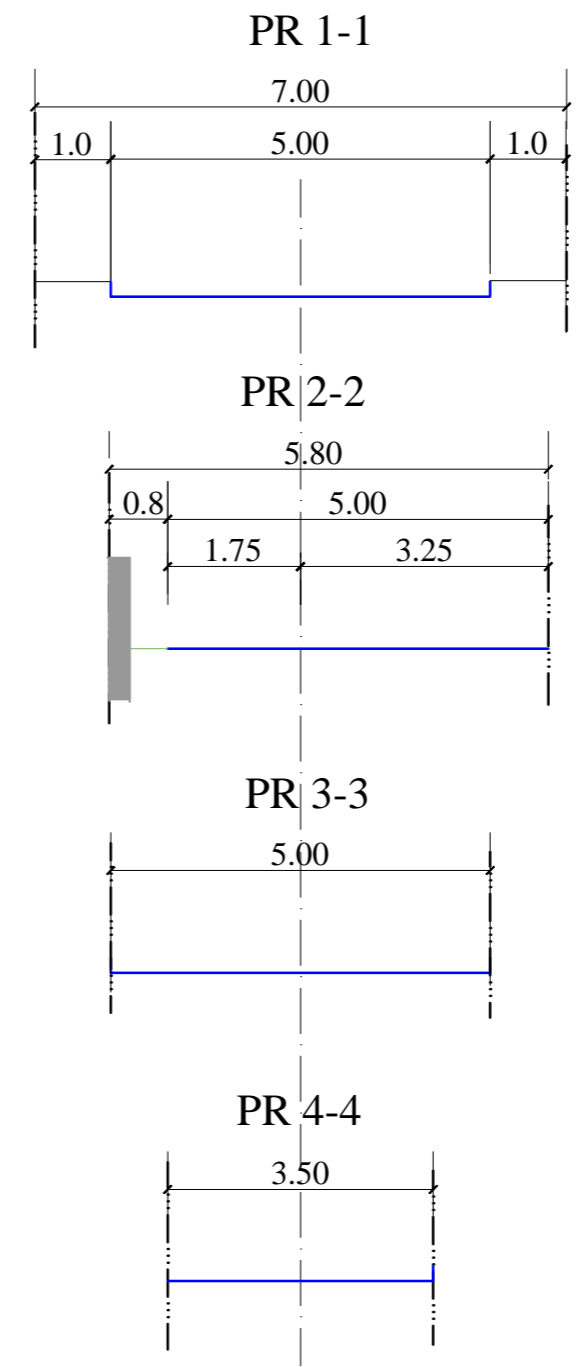
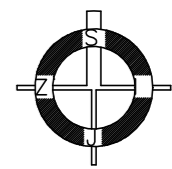



КООРДИНАТЕ ТЕМЕНА И ОСОВИНСКИХ ТАЧАКА ПЛАНИРАНИХ САОБРАЋАЈНИЦА

	Y	X
510	6 592 012.30	4 930 526.73
T1	6 591 812.24	4 930 597.27
T2	6 591 763.09	4 930 510.11
T2	6 591 759.14	4 930 467.68
163	6 591 751.63	4 930 387.19
T3	6 591 758.25	4 930 328.42
161	6 591 776.55	4 930 323.11
160	6 591 831.13	4 930 307.19
270	6 591 851.10	4 930 446.06
269	6 591 862.80	4 930 485.87
A	6 591 780.24	4 930 540.52
T4	6 591 808.70	4 930 526.40
B	6 591 835.31	4 930 515.25
C	6 591 823.56	4 930 511.77
D	6 591 916.85	4 930 560.39



Легенда:

- ОБУХВАТ ПЛАНА
- ГРАНИЦА ПАРЦЕЛА ПО ОБУХВАТУ
- САОБРАЋАЈНЕ ПОВРШИНЕ
- ОСА КОЛОВОЗА
- КОЛОВОЗ
- РЕГУЛАЦИОНА ЛИНИЈА
- ГРАЂЕВИНСКА ЛИНИЈА
- △ ПРИЛАЗ ЗА ПУТНИЧКА ВОЗИЛА
- ПОТПОРНИ ЗИД

 УРБОПЛАН Дирекција за развој и урбанистичко планирање Лозница	ПЛАН ДЕТАЉНЕ РЕГУЛАЦИЈЕ за изградњу Нове и улице Војводе Степе у Бањи Ковилгачи	
	децембар, 2012. ЕВ. БРОЈ: 145.11/Г	НАРУЧИЛАЦ: ГРАД ЛОЗНИЦА НАЗИВ ЛИСТА: ПЛАН САОБРАЋАЈА, РЕГУЛАЦИЈЕ И НИВЕЛАЦИЈЕ