


КООРДИНАТЕ ТЕМЕНА И ОСОВНИКСКИ ТАЧАКА ПЛАНИРАНИХ САОБРАЋАЈНИЦА

	Y	X
T0	6 599 729.00	4 928 144.70
T1	6 599 800.49	4 928 124.91
T2	6 599 843.04	4 928 131.99
T3	6 599 878.65	4 928 124.63
T4	6 599 925.71	4 928 128.24
T5	6 599 979.04	4 928 124.99
O1	6 600 011.50	4 928 115.24
T6	6 600 021.77	4 928 112.16
T7	6 600 080.29	4 928 087.22
O2	6 600 097.78	4 928 071.29
T8	6 600 135.68	4 928 036.78
O3	6 600 098.34	4 928 016.75
T9	6 600 079.97	4 928 006.90
T10	6 600 075.63	4 927 956.29
T11	6 600 056.34	4 927 934.41
T12	6 599 924.31	4 927 825.99
T13	6 599 888.70	4 927 776.78
T14	6 599 990.86	4 928 104.56
T15	6 599 985.42	4 928 096.28
T16	6 599 978.39	4 928 088.15
T17	6 600 023.44	4 928 072.00
T18	6 600 004.12	4 928 054.46
T19	6 600 068.07	4 928 030.04
T20	6 600 045.16	4 928 010.45
T21	6 599 890.26	4 927 771.43
T22	6 599 875.95	4 927 820.45
T23	6 599 794.40	4 927 858.63
T24	6 599 718.07	4 927 926.61
T25	6 599 705.76	4 927 948.82
T26	6 599 728.90	4 927 967.39

ЛЕГЕНДА

- Обухват
- Стање по катастру
- Оверене резерве
- Експлоатационо поље
- Контура копа
- Планирана саобраћајница
- - - Планирана оса саобраћајнице



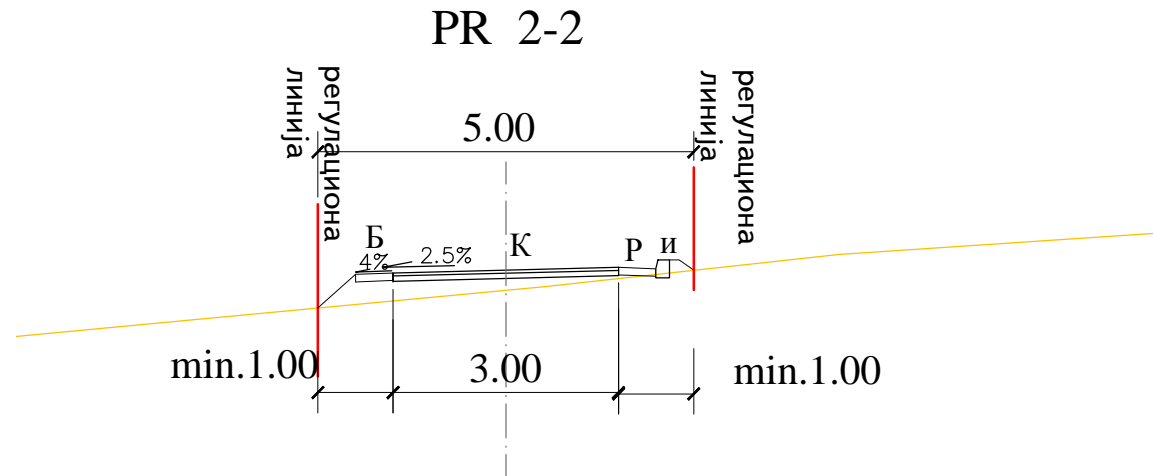
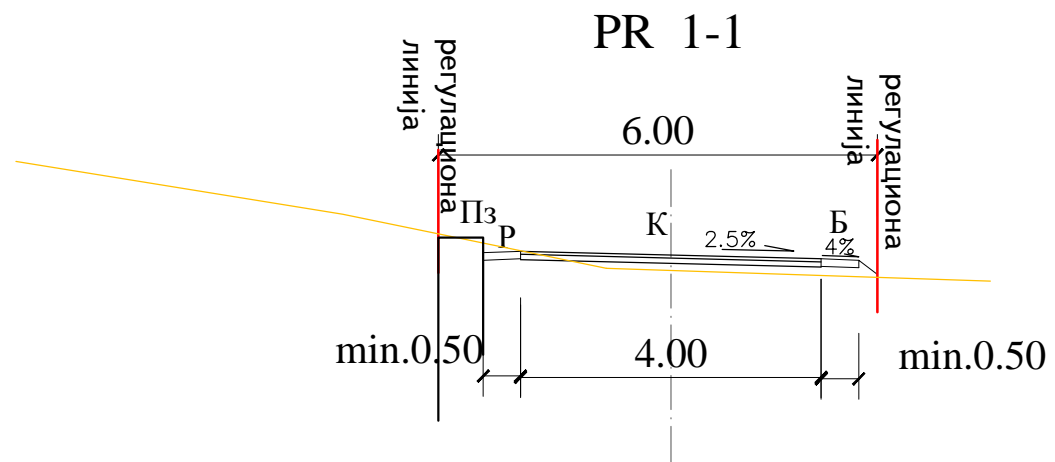
УРБОПЛАН
Дирекција за град и
урбанстичко планирање
Лозница

**ПЛАН ДЕТАЉНЕ РЕГУЛАЦИЈЕ експлоатације
доломита као ТКК из лежишта „Воћњак,,**

РАЗМЕР:
Р 1:1000

БР. ЛИСТА:
БР. ЛИСТА:

ДАТУМ: март 2015.	НАРУЧИЛАЦ: ЈП „ГРАД. ЛОЗНИЦА	РАЗМЕР: Р 1:1000
БР. БРОЈ: 112.13/Г	НАЗИВ ЛИСТА: ПЛАН САОБРАЋАЈА	БР. ЛИСТА:



Легенда:

- К - коловоз Р - ригола
Т - тротоар и - ивичњак
Б - банкина Пз - потпорни зид



УРБОПЛАН
Дирекција за развој и
урбанистичко планирање
Лозница

март 2015.

ЕВ. БРОЈ:
112.13/Г

ПЛАН ДЕТАЉНЕ РЕГУЛАЦИЈЕ
експлоатације доломита као ТКГ из лежишта "Воћњак"

НАРУЧИЛАЦ:

Ј.П.ГРАД ЛОЗНИЦА

НАЗИВ ЛИСТА:

ПОПРЕЧНИ ПРОФИЛИ САОБРАЋАЈНИЦА

РАЗМЕРА:
1:100

БР. ЛИСТА:
5/а