





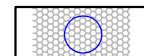



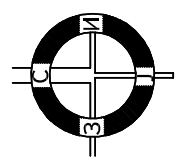


Легенда:

-  ОБУХВАТ ПЛАНА
-  ГРАНИЦА ПАРЦЕЛА ПО КАТАСТРУ
-  ПОТПОРНИ ЗИД
-  САОБРАЋАЈНЕ ПОВРШИНЕ
-  ПЕШАЧКЕ СТАЗЕ
-  ПЛАНИРАНО ГРОБЉЕ
-  МЕСТО ЗА КОНТЕЈНЕР
-  ЗЕЛЕНИЛО
-  ПРОСТОР ЗА ЧЕСМУ И КЛУПЕ
-  ЗОНА ИЗГРАДЊЕ (капела, санитарни блок, плато за верске обреде)
-  ОГРАДА
-  СТУБНА ТРАФО СТАНИЦА
-  ПЕШАЧКИ ПРИЛАЗ
-  КОЛСКИ ПРИЛАЗ



ПЛАН ДЕТАЉНЕ РЕГУЛАЦИЈЕ „ГРОБЉЕ“ У КЛУПЦИМА

ДАТУМ: мај, 2021.	НАРУЧИЛАЦ : ГРАД ЛОЗНИЦА	РАЗМЕРА: 1:1000
ЕВ.БРОЈ: Г 015/20.	НАЗИВ ПЛАНА : План намене површина	БР.ЛИСТА: 2.2.