






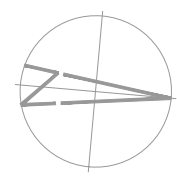
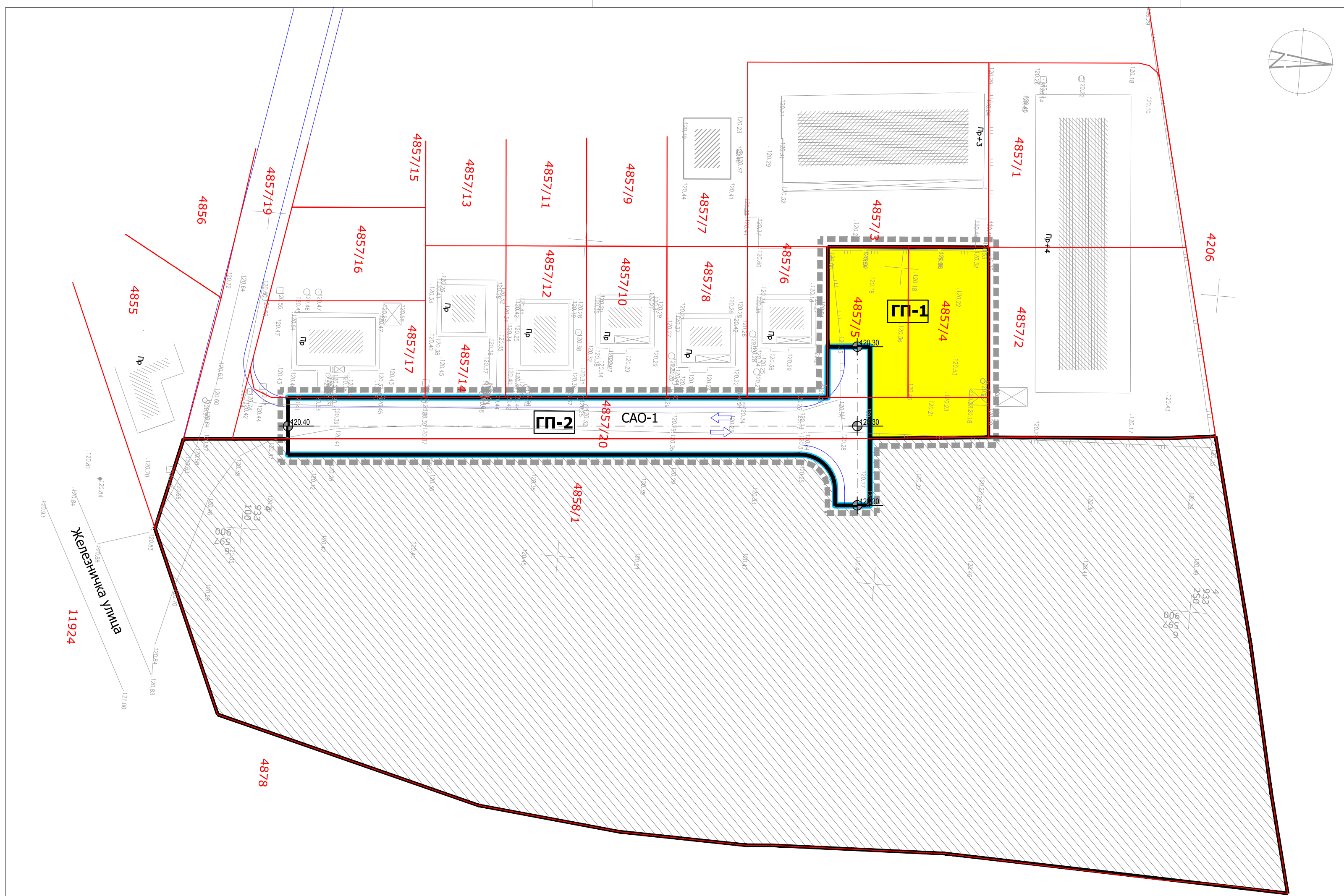


ЕУ ПОДРШКА УНАПРЕЂЕЊУ УСЛОВА ЖИВОТА РОМА

Легенда

-  граница урбанистичког пројекта
-  граница и број катастарске парцеле
-  граница сагледавања - предмет посебног Урбанистичког пројекта
-  граница и број грађевинска парцеле
-  регулациона линија
- Површине јавних намена**
-  саобраћајне површине
- Површине осталих намена**
-  становање



УРБАНИСТИЧКИ ПРОЈЕКАТ СА ЕЛЕМЕНТИМА
 ПРЕПАРЦЕЛАЦИЈЕ ЗА ИЗГРАДЊУ ОБЈЕКТА СОЦИЈАЛНОГ
 СТАНОВАЊА И ПРИСТУПНЕ САОБРАЋАЈНИЦЕ НА КП 4875/4,
 4875/5, 4875/20 И 4858/1 КО ЛОЗНИЦА

ПРИЛОГ 2. 

ПЛАН НАМЕНЕ ПОВРШИНА

октобар 2020

1:500