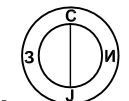
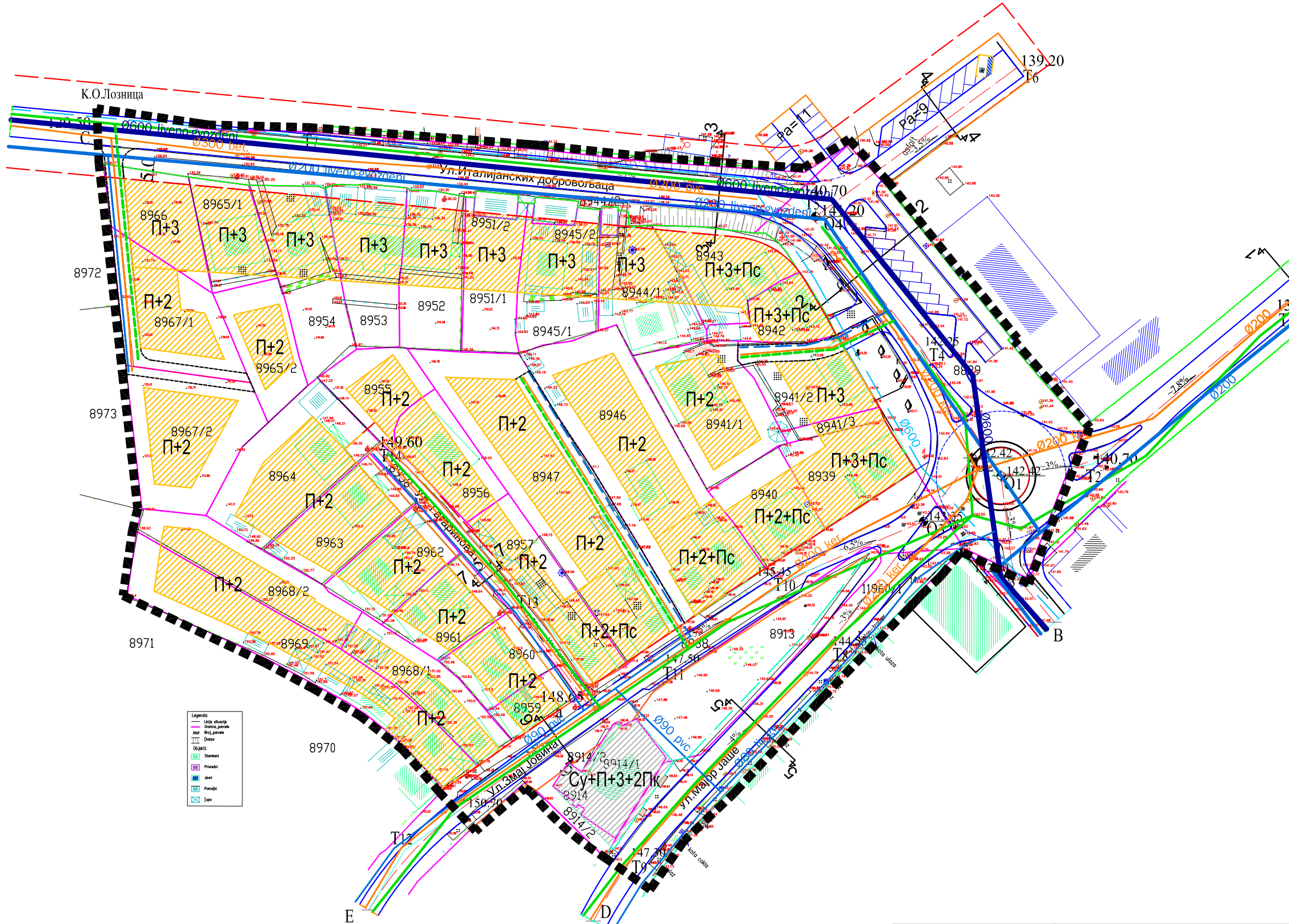


|     | Y           | X           |
|-----|-------------|-------------|
| A   | 6597449.908 | 4932408.36  |
| T1  | 6597436.73  | 4932397.15  |
| T2  | 6597394.44  | 4932361.89  |
| O1  | 6597373.39  | 4932359.26  |
| T3  | 6597376.15  | 4932336.88  |
| B   | 6597385.76  | 4932325.35  |
| O2  | 6597366.68  | 4932363.43  |
| O3  | 6597355.45  | 4932348.74  |
| T4  | 6597354.64  | 4932389.22  |
| O4  | 6597330.44  | 4932419.33  |
| T5  | 6597326.72  | 4932423.97  |
| T6  | 6597377.07  | 4932453.81  |
| T7  | 6597215.83  | 4932434.65  |
| C   | 6597164.25  | 4932439.46  |
| T8  | 6597333.28  | 4932319.78  |
| T9  | 6597286.68  | 4932270.79  |
| D   | 6597278.94  | 4932256.17  |
| T10 | 6597325.34  | 4932335.90  |
| T11 | 6597293.92  | 4932315.60  |
| T12 | 6 597430.18 | 4 932529.17 |
| E   | 6597226.96  | 4932258.75  |
| T13 | 6597260.16  | 4932329.84  |
| T14 | 6597228.42  | 4932365.66  |
| a   | 6597277.45  | 4932306.63  |




**ЛЕГЕНДА:**

- ■ ■ ■ ОБУХВАТ ПЛАНА
- ГРАНИЦА ПАРЦЕЛЕ
- САОБРАЋАЈНИЦА I РЕДА (РЕГУЛАЦИОНА ЛИНИЈА)
- САОБРАЋАЈНИЦА II РЕДА (РЕГУЛАЦИОНА ЛИНИЈА)
- САОБРАЋАЈНИЦА III РЕДА (РЕГУЛАЦИОНА ЛИНИЈА)
- КОЛОВОЗ
- ПАРЦЕЛАЦИЈА РАДИ ФОРМИРАЊА ПОВРШИНЕ ЗА КОЛСКИ ПРИСТУП (ПРЕДЛОГ)
- ГРАЂЕВИНСКА ЛИНИЈА
- ▨ ЗОНА ПЛАНИРАНЕ ИЗГРАДЊЕ
- ▨ ПОСТОЈЕЋИ ОБЈЕКТИ КОЈИ СЕ ЗАДРЖАВАЈУ
- Ø 600 ЛИВЕНО-ГВОЗДЕНИ ЦЕВОВОД КОЈИ ЈЕ ВАН ФУНКЦИЈЕ
- Ø 600 ЛИВЕНО-ГВОЗДЕНИ ЦЕВОВОД - ГЛАВНИ VOD
- Ø 200 ЛИВЕНО-ГВОЗДЕНИ ЦЕВОВОД
- Ø 90 ПВЦ ЦЕВОВОД
- Ø 80 ПВЦ ЦЕВОВОД
- Ø 80 ПЛАНИРАНИ ПВЦ ЦЕВОВОД
- Ø 300 БЕТОНСКИ ФЕКАЛНИ КОЛЕКТОР
- Ø 200 КЕРАМИЧКИ ФЕКАЛНИ КОЛЕКТОР
- Ø 200 ПЛАНИРАНИ ФЕКАЛНИ КОЛЕКТОР ПВЦ
- АТМОСФЕРСКИ КОЛЕКТОР
- ПЛАНИРАНИ ПВЦ АТМОСФЕРСКИ КОЛЕКТОР



Legenda:  
 — Ул. Италијанских добровољаца  
 — Ул. Анте Богићевића  
 — Ул. Мајор Јаше Ђурђевића  
 — Колектор  
 — Цевовод  
 — Канализација  
 — Вода  
 — Газ  
 — Електрика  
 — Телевизија  
 — Кабел  
 — Зеленило  
 — Пешачница  
 — Колевоз  
 — Пешачница



**УРБОПЛАН**  
Дирекција за развој и урбанистичко планирање Лозница

**План детаљне регулације блока између улица Италијанских добровољаца, Трга Анте Богићевића и Улице Мајор Јаше Ђурђевића у Лозници**

РАЗМЕРА:  
**P=1:1000**

БР.ЛИСТА:  
**3.1**

|                          |   |                      |
|--------------------------|---|----------------------|
| ДАТУМ:<br>децембар 2016. | НАРУЧИЛАЦ:<br>ГРАД ЛОЗНИЦА                        | РАЗМЕРА:<br>P=1:1000 |
| ЕВ.БРОЈ:<br>045.15/Г     | НАЗИВ ЛИСТА:<br>ПЛАН ХИДРОТЕХНИЧКЕ ИНФРАСТРУКТУРЕ | БР.ЛИСТА:<br>3.1     |