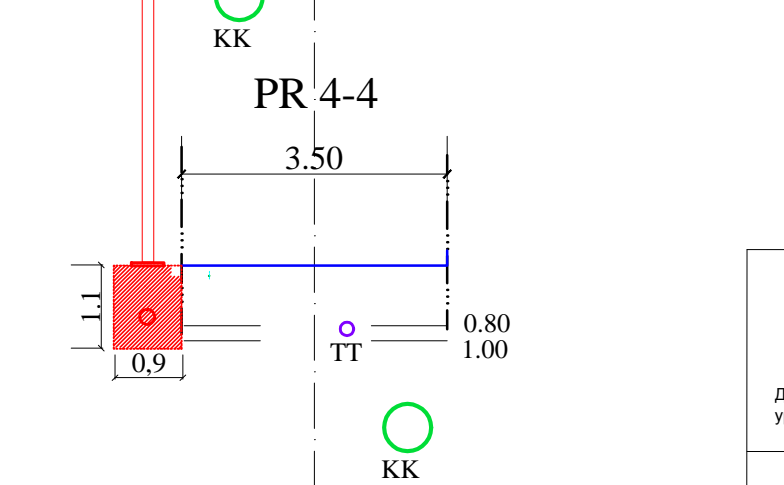
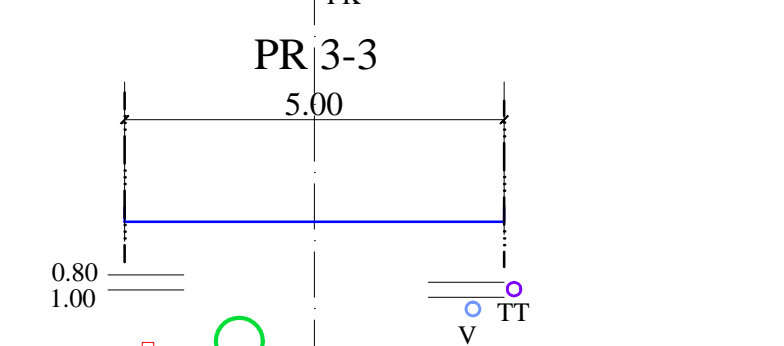
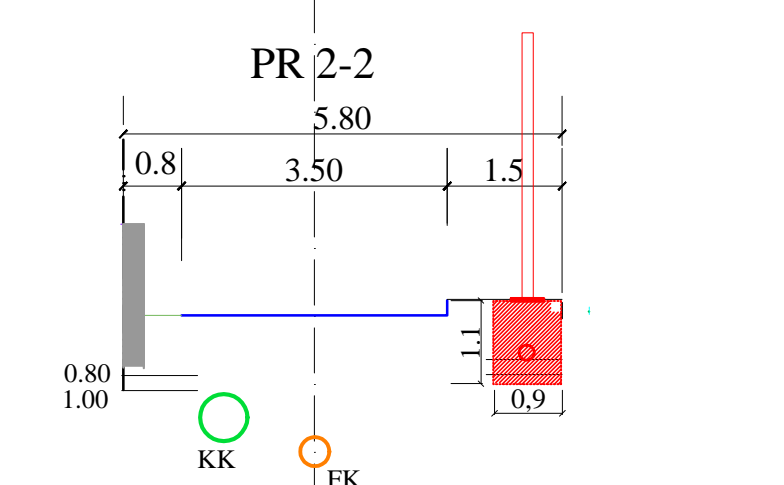
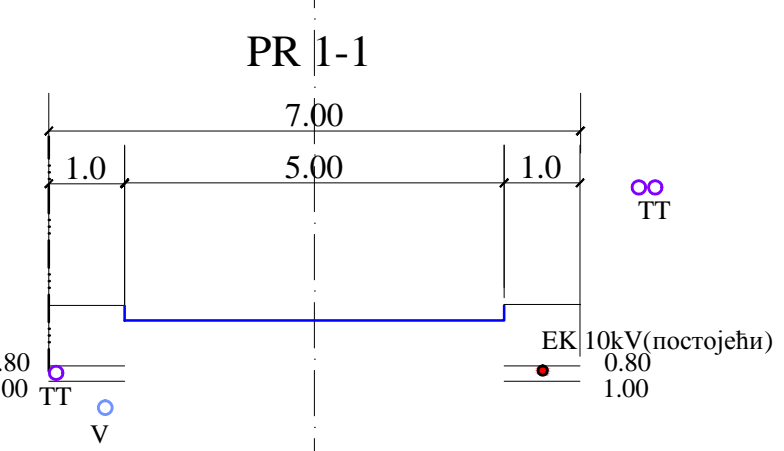


### Легенда:

- ОБУХВАТ ПЛАНА
- ГРАНИЦА ПАРЦЕЛА ПО ОБУХВАТУ
- САОБРАЋАЈНЕ ПОВРШИНЕ
- ОСА КОЛОВОЗА
- КОЛОВОЗ
- РЕГУЛАЦИОНА ЛИНИЈА
- ПРИЛАЗ ЗА ПУТНИЧКА ВОЗИЛА
- ПОТПОРНИ ЗИД
- POSTOJE]A TS 10/0,4 kV
- POSTOJE]I PODZEMNI 10 kV KABL
- POSTOJE]I NADZEMNI 0,4 kV VOD NA AB STUBOVIMA SA JR
- POSTOJE]I PODZEMNI 0,4 kV VOD
- POSTOJE]I PODZEMNI TT KABL
- PLANIRANA NN LINIJA SA SKS—om I LINIJOM JAVNE RASVETE
- POSTOJE]A NN LINIJA SA SKS—om
- POSTOJE]I AB STUB NN LINIJE SA JR
- PLANIRANI AB STUB NN LINIJE SA SVETIQKOM ULI^NE RASVETE



 УРБОПЛАН Дирекција за развој и урбанистичко планирање Лозница	<b>ПЛАН ДЕТАЉНЕ РЕГУЛАЦИЈЕ</b> <b>за изградњу Нове и улице Војводе Степе</b> <b>у Бањи Ковиљачи</b>		РАЗМЕРА: 1:1000
	децембар, 2012.	НАРУЧИЛАЦ: ГРАД ЛОЗНИЦА	БР. ЛИСТА: 8
ЕВ. БРОЈ: 145.11/ Г	НАЗИВ ЛИСТА: ПЛАН ЕЕ И ТТ ИНФРАСТРУКТУРЕ		