






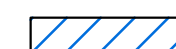


## ПЛАН ДЕТАЉНЕ РЕГУЛАЦИЈЕ ЗА УЛИЦУ БИРЧАНИНОВУ У ЛОЗНИЦИ

ГРАД ЛОЗНИЦА

### ЛЕГЕНДА:

-  Граница обухвата плана
-  Граница грађевинског подручја
-  Катастарско стање
-  Коридор северне обилазнице око Лознице (градска магистрала)
- ПОВРШИНЕ ЈАВНЕ НАМЕНЕ**
-  Саобраћајница
-  Канал
- ПОВРШИНЕ ОСТАЛЕ НАМЕНЕ**
-  Становање ниских густина
-  Пољопривредно земљиште

Наручилац плана: ГРАД ЛОЗНИЦА		Носилац израде плана: ГРАДСКА УПРАВА ГРАДА ЛОЗНИЦЕ
Назив плана: <b>ПЛАН ДЕТАЉНЕ РЕГУЛАЦИЈЕ ЗА УЛИЦУ БИРЧАНИНОВУ У ЛОЗНИЦИ</b>		
Назив листа: <b>ДЕТАЉНА НАМЕНА ПОВРШИНА</b>		
Број графичког прилога: <b>2.</b>	Размера: <b>1:1000</b>	Датум: Јун 2021. година
Одговорни урбаниста: <b>Станислава Илић, д.и.а.</b> (лиценца број 200 0115 03)		 
<b>САРАДНИЦИ:</b>	Мирјана Савић, магс.инж.грађ. Кристина Бошковић, дипл.инж.арх. Слободан Гроздановић, дипл.инж.грађ.	Дубравка Павловић, дипл.пр.план. Валентина Јанковић, дипл.инж.арх. Мирјана Пантић, дипл.инж.саоб. Ивана Марковић, дипл.инж.грађ.
<b>ОБРАЂИВАЧ:</b>	<b>ПЛАН урбан д.о.о.</b> Нишка Бања привредно друштво за архитектонску делатност и инжењеринг 	<b>Југинус д.о.о.</b> Београд Југословенски институт за урбанизам и становање 