
















Легенда:

-  ОБУХВАТ ПЛАНА
-  ГРАНИЦА ПАРЦЕЛА ПО КАТАСТРУ
-  ДРЖАВНИ ПУТ IIБ РЕДА БРОЈ 330
-  ПЛАНИРАНИ КОЛОВОЗ
-  ОСА КОЛОВОЗА
-  РЕГУЛАЦИОНА ЛИНИЈА
-  ПРИСТУПНА КОЛСКО-ПЕШАЧКА САОБРАЋАЈНИЦА
-  ПОТПОРНИ ЗИД
-  ЗОНА КОМУНИКАЦИЈЕ (ПЛАТО)
-  САОБРАЋАЈНЕ ПОВРШИНЕ
-  ЗОНА ПРЕГЛЕДНОСТИ
-  ЗЕЛЕНИЛО
-  (A) ЗОНА ИЗГРАДЊЕ ОБЈЕКТА
-  ИНТЕРНЕ ПЕШАЧКЕ ПОВРШИНЕ

	ПЛАН ДЕТАЉНЕ РЕГУЛАЦИЈЕ " Гробље" у Зајачи	
	јул, 2021.	НАРУЧИЛАЦ: ГРАД ЛОЗНИЦА
ЕВ: БРОЈ: Г016/20	НАЗИВ ЛИСТА: ПЛАН САОБРАЋАЈА, РЕГУЛАЦИЈЕ И НИВЕЛАЦИЈЕ	БР. ЛИСТА: 2.1.