









ЛЕГЕНДА:

-  Стање по катастру
-  Обухват
-  Оверене резерве
-  Експлоатационо поље
-  Путна површина
-  Пољопривредно земљиште
-  Шумско земљиште

 <p>УРБОПЛАН Дирекција за развој и урбанистичко планирање Лозница</p>	ПЛАН ДЕТАЛНЕ РЕГУЛАЦИЈЕ експлоатације доломита као ТКК из лежишта „Воћњак,,	
	<p>ДАТУМ: март 2015.</p>	<p>НАРУЧИЛАЦ: ЈП „ГРАД,, ЛОЗНИЦА</p>
<p>ЕВ. БРОЈ: 112.13/Г</p>	<p>НАЗИВ ЛИСТА: НАМЕНА ПОВРШИНА - ПОСТОЈЕЋА</p>	<p>БР. ЛИСТА: 3.</p>