

Република Србија
ГРАД ЛОЗНИЦА
ГРАДСКА УПРАВА
Одељење за планирање и изградњу
Одсек за спровођење обједињене процедуре и планирања
Број: ROP-LOZ-25660-LOCH-2/2020
Заводни број: 353-304/2020-V
Датум: 06.10.2020. године
Л о з н и ц а

Одељење за планирање и изградњу Градске управе града Лознице, поступајући по захтеву **Мирослава Видаковића из Воћњака, чији је пуномоћник Никола Арнаутовић из Лознице, за издавање локацијских услова за изградњу помоћног објекта (гаража) на к.п. 125/2 у КО Воћњак**, на основу чл. 53.а Закона о планирању и изградњи ("Сл. гласник РС", бр. 72/09, 81/09-исправка, 64/10-одлукаУС, 24/11, 121/12, 42/13-одлукаУС, 50/13-одлукаУС, 98/13-одлукаУС, 132/14, 145/14, 83/2018, 31/2019, 37/2019 и 9/2020), Уредбе о локацијским условима ("Службени гласник РС", број 115/2020), Правилника о поступку спровођења обједињене процедуре електронским путем ("Службени гласник РС", број 68/2019) и Просторног плана града Лознице ("Службени лист града Лознице", број 13/2011), издаје

ЛОКАЦИЈСКЕ УСЛОВЕ

за катастарску парцелу број **125/2 КО Воћњак, површине 2.501,00 м², за изградњу помоћног објекта (гаража), спратности Су+Пр (сутерен и приземље), укупне БГП 84,90 м².**

Саставни део ових Локацијских услова је Идејно решење за изградњу помоћног објекта (гаража) на к.п. бр. 125/2 у КО Воћњак урађен од стране Никола Арнаутовић ПР Биро за геодезију и пројектовање "Гео Про Поинт" Лозница, Улица Кнеза Милоша бр. 4/1, број техничке документације 25/2020, из августа 2020. године, Лозница.

ПРАВИЛА ГРАЂЕЊА ИЗ ПЛАНА

Правила грађења на грађевинском земљишту Породично становање

Породично становање чине појединачно изграђени објекти на засебним парцелама. Поред општих правила регулације и парцелације, дефинисана су појединачна правила која су карактеристична за породично.

Намена објеката

Објекти су стамбене намене са једним или више станова и елементима пољопривредног домаћинства. Изражена је тенденција трансформације мешовитих домаћинстава (становање и пољопривредне делатности) у непољопривредна.

На парцелама породичног становања могу бити заступљене и друге компатибилне намене: трговина, пословање, производња, услуге и др., које се претежно развијају у приземљима објеката. У зонама породичног становања дозвољене су делатности које не угрожавају основну намену – становање као и животну средину.

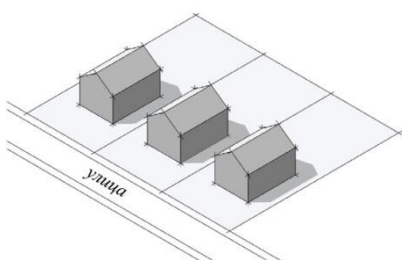
Урбанистички показатељи

За породично становање у свим насељима у обухвату Плана дефинисани су максимални урбанистички показатељи:

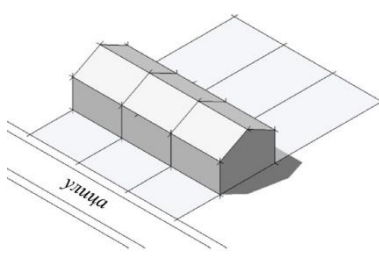
породично становање	макс. индекс изграђености (И)	макс. степен заузетости (С)	макс. спратност	мин. % зелених површина
парцеле < 500m ²	0,8	40%	П+1	30%
парцеле > 500m ²	0,6	30%	П+1+Пк	40%

Типологија објеката

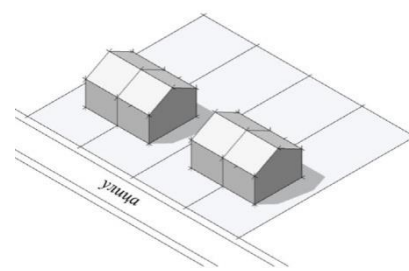
Породични стамбени објекти према типологији градње могу бити слободностојећи, у непрекинутом низу (двострано узидани) или у прекинутом низу (једнострано узидани тј. последњи у низу или двојни).



СЛОБДНОСТОЈЕЋИ



НИЗ – ПРЕКИНУТИ / НЕПРЕКИНУТИ



ЈЕДНОСТРАНО УЗИДАНИ / ДВОЈНИ

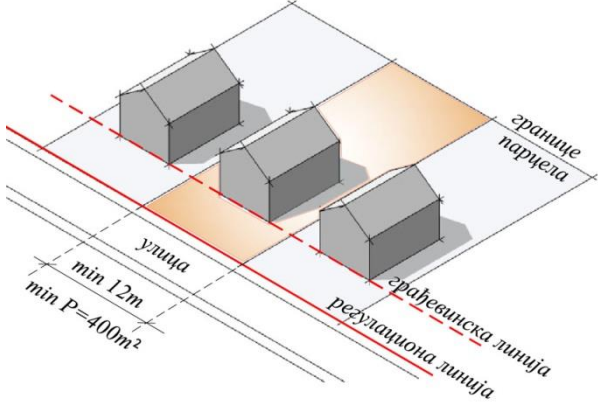
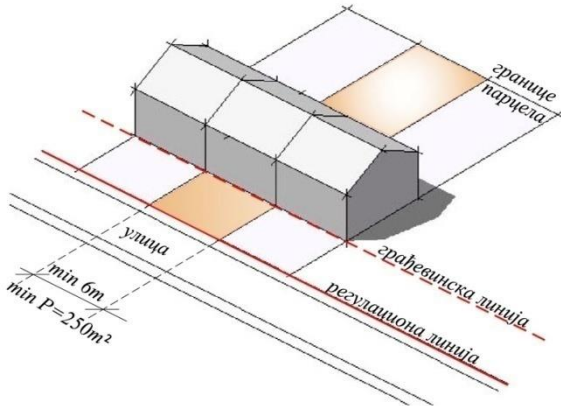
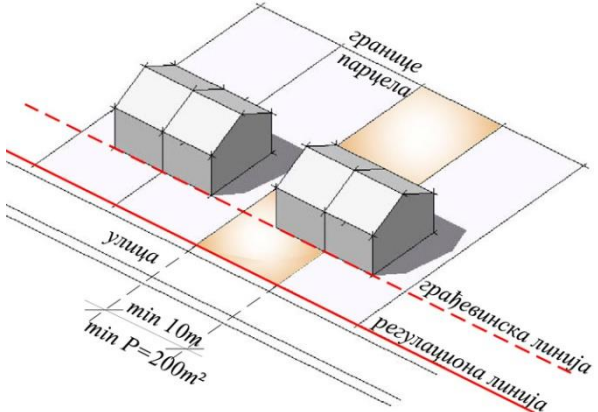
Правила парцелације

Породични и викенд стамбени објекти се граде на засебним грађевинским парцелама. Није дозвољена изградња више објеката на парцели осим пратећих помоћних објеката: објекти у служби пољопривреде, радионице, гараже, вртни павиљони, стаклене баште, затворени базени, фонтане, спортски терени и сл., макс. површине 50m², појединачно по објекту.

Изградња другог објекта (стамбеног, пословног, привредног, пољопривредног и др.) на истој парцели (уз обезбеђење прилаза до сваког објекта) дозвољава се само на парцелама већим од 1200m².

Уколико грађевинска парцела нема директан приступ на саобраћајницу, мора да има колски прилаз са друге парцеле (сукориснички) који је минималне ширине 2,50m, под условом да најудаљенија тачка коловоза није даља од 25 m од габарита објекта. Уколико није испуњен овај услов, минимална ширина сукорисничког приступа износи 3,50 m.

Минимална величина парцеле и ширина фронта према улици за породичне и викенд стамбене објекте дефинисани су према типологији градње.

СЛОБОДНОСТОЈЕЋИ ОБЈЕКТИ	У НЕПРЕКИНУТОМ НИЗУ
	
<p align="center">мин.површина парцеле = 400m² мин. ширина парцеле = 12m</p>	<p align="center">мин. површина парцеле= 250m² мин. ширина парцеле = 6m</p>
<p align="center">ЈЕДНОСТРАНО УЗИДАНИ / ДВОЈНИ / ПОСЛЕДЊИ У НИЗУ</p>	
	
<p align="center">мин. површина парцеле = 200m² мин.ширина парцеле = 10m</p>	

Положај објекта на парцели

За позиционирање објеката породичног и викенд становања на парцели поред општих важе и следећи услови:

Растојање између грађевинске и регулационе линије за породичне и викенд стамбене објекте одређује се према постојећој регулацији осим за објекте који су постављени у регулисаном делу улице у коме се грађевинска и регулациона линија поклапају (првенствено полуатријумски тип изградње).

Препорука за удаљење грађевинске од регулационе линије нових објеката у зонама где нема формиране регулације је 5,0m.

Позиција породичних и викенд објеката на парцели дефинисана је у складу са типологијом објеката:

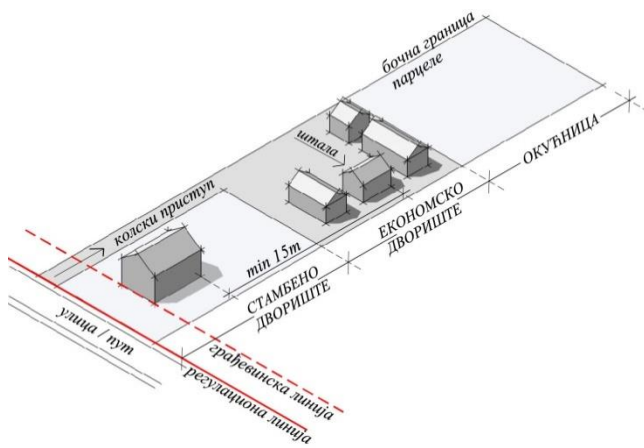
ТИПОЛОГИЈА ОБЈЕКТА	ПОЗИЦИЈА НА ПАРЦЕЛИ
 <p style="text-align: center;">СЛОБОДНОСТОЈЕЋИ ОБЈЕКТИ</p>	<ul style="list-style-type: none"> - минимално растојање од бочног суседног објекта = 4,0m, - минимално растојање грађевинске линије објекта од бочне границе парцеле: - на делу бочног дворишта претежно северне оријентације = 1,50m (у том случају на калканском зиду дозвољени су само отвори помоћних просторија и степеништа, са минималним парапетом 180cm), - на делу бочног дворишта претежно јужне оријентације = 2,50m, - минимално растојање објекта од задње границе парцеле = $\frac{1}{2}$ висине објекта (али не мање од 4,0m).
 <p style="text-align: center;">ПРЕКИНУТИ НИЗ / ЈЕДНОСТР.УЗИДАНИ /ДВОЈНИ</p>	<ul style="list-style-type: none"> - минимално растојање од бочног суседног објекта (једнострано узиданог или слободностојећег) = 5,5m, - минимално растојање грађевинске линије објекта од бочне границе парцеле = 4,00m, - минимално растојање објекта од задње границе парцеле = $\frac{1}{2}$ висине објекта (али не мање од 4,0m).
 <p style="text-align: center;">НЕПРЕКИНУТИ НИЗ</p>	<ul style="list-style-type: none"> - минимално растојање од бочног суседног објекта = 0,0m, - растојање грађевинске линије објекта од бочне границе парцеле = 0,0m, - минимално растојање објекта од задње границе парцеле = $\frac{1}{2}$ висине објекта (али не мање од 4,0m).

Правила за помоћне објекте на парцели

На великом броју парцела породичног и викенд становања присутни су поред стамбених и помоћни објекти као и елементи пољопривредног домаћинства, тј. економског дворишта: гараже, оставе, радионице, летње кухиње, магацини хране за сопствену употребу, мањи објекти за смештај стоке, производњу, прераду и складиштење пољопривредних производа и слично. Наведене објекте могуће је планирати под условима задовољења свих хигијенских захтева и прописа, и то ван централне зоне у оквиру грађевинског подручја градског насеља.

Помоћни објекти се не урачунавају у корисну бруто развијену грађевинску површину, али се површина под овим објектима узима у обзир при израчунавању процента заузетости парцеле.

Максимална висина помоћних објеката износи 5m.



Стамбено двориште садржи: објекте за становање и помоћне објекте уз стамбени објекат (летња кухиња, гаража, остава, надстрешница и слично). Дозвољена је организација пољопривредне производње на нивоу окућнице са садржајима повртарства и воћарства.

Економско двориште садржи економске и помоћне објекте. Економски објекти су објекти за смештај стоке, производни објекти, објекти за прераду пољопривредних производа, објекти за складиштење пољопривредних производа, као и гараже за пољопривредну механизацију, машине и возила.

ОРГАНИЗАЦИЈА СЕОСКОГ ДВОРИШТА

Помоћни објекти у економском дворишту су гараже или надстрешнице за пољопривредну механизацију, машине и возила, као и оставе, гараже и сл..

На парцели са нагибом терена према јавном путу (навише), у случају нове изградње, стамбено двориште се поставља на највишој коти. На парцели са нагибом терена од јавног пута (ниже), у случају нове изградње, стамбено двориште се поставља на највишој коти уз јавни пут.

Поред општих правила потребно је поштовати и посебна правила везана за помоћне објекте:

- међусобна растојања помоћних објеката зависе од организације дворишта, с тим да се прљави објекти могу постављати само низ ветар у односу на чисте објекте;
 - минимално растојање између стамбеног објекта и објеката за смештај стоке је 15m;
 - минимално удаљење септичке јаме од стамбеног објекта је 6m а од границе суседне парцеле 3m;
 - ђубриште и пољски клозет морају бити удаљени од стамбеног објекта, бунара, односно живог извора воде најмање 20m, и то само на нижој коти;
 - отпадне воде и ђубре из стаје, свињца или штале треба да отичу у затворену септичку јаму у складу са прописима о заштити животне средине;
 - ако се економски делови суседних парцела непосредно граниче, растојање нових економских објеката од границе парцеле не може бити мање од 1m; и
 - сточне фарме већег капацитета од 10 условних грла нису дозвољене у оквиру стамбеног подручја.

ТЕХНИЧКИ УСЛОВИ ЗА ПРОЈЕКТОВАЊЕ И ПРИКЉУЧЕЊЕ НА КОМУНАЛНУ И ДРУГУ ИНФРАСТРУКТУРУ

- Користиће се постојећи прикључци.

НАКНАДЕ И ДОПРИНОСИ ЗА ПРИБАВЉАЊЕ РЕШЕЊА ПО ЧЛАНУ 145. ЗАКОНА

- ЈП "Лозница развој" из Лознице.

ОБАВЕЗНИ ДЕЛОВИ ИДЕЈНОГ ПРОЈЕКТА

Идејни пројекат урадити у складу са Правилником о садржини, начину и поступку израде и начину вршења контроле техничке документације према класи и намени објекта ("Сл.гласник РС", број 73/2019).

САСТАВНИ ДЕО ЛОКАЦИЈСКИХ УСЛОВА

- Идејно решење.

ДРУГИ УСЛОВИ У СКЛАДУ СА ЗАКОНОМ

- Како катастарска парцела има индиректну везу са јавним путем преко приватног пролаза, односно приватне катастарске парцеле па је потребно од власника катастарске парцеле број 125/4 обезбедити право службености.

Одговорни пројектант је дужан да Идејни пројекат за издавање решења по Члану 145. Закона о планирању и изградњи уради у складу са локацијским условима.

Локацијски услови важе две године од дана издавања или до истека важења грађевинске дозволе издате у складу са тим условима, за катастарску парцелу за коју је поднет захтев.

Локацијски услови се достављају: подносиоцу захтева, имаоцима јавних овлашћења и надлежном ради објављивања на интернету кроз ЦИС.

ПОУКА: Против ових локацијских услова може се поднети приговор Градском већу града Лознице, у року од 3 дана од дана пријема локацијских услова.

ОБРАДИО

Јелена Тодоровић, дипл.инж.арх.

ШЕФ ОДСЕКА

Весна Стефановић, дипл.инж.грађ.

НАЧЕЛНИК ОДЕЉЕЊА

Владан Трипковић, дипл.простор.план.