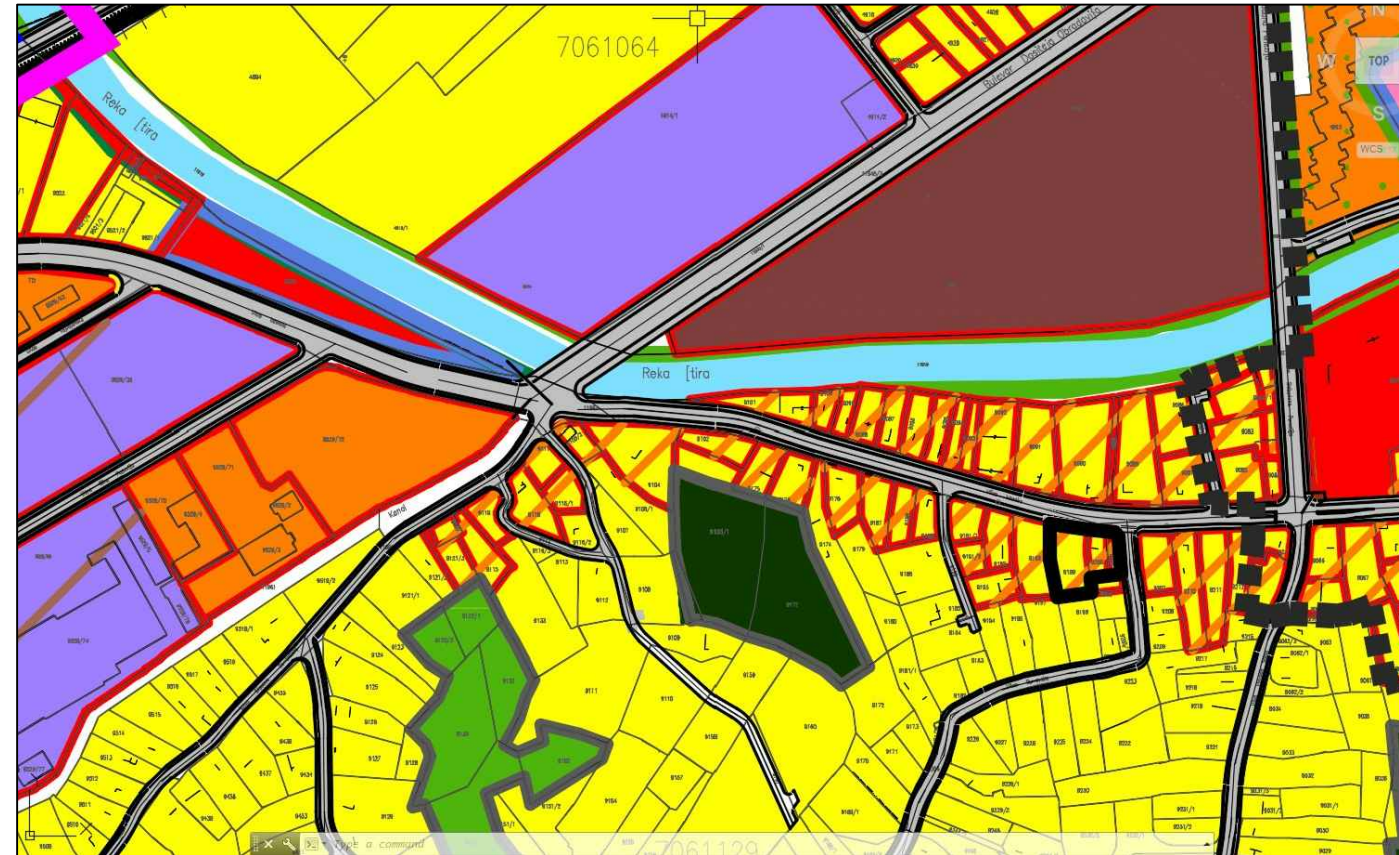
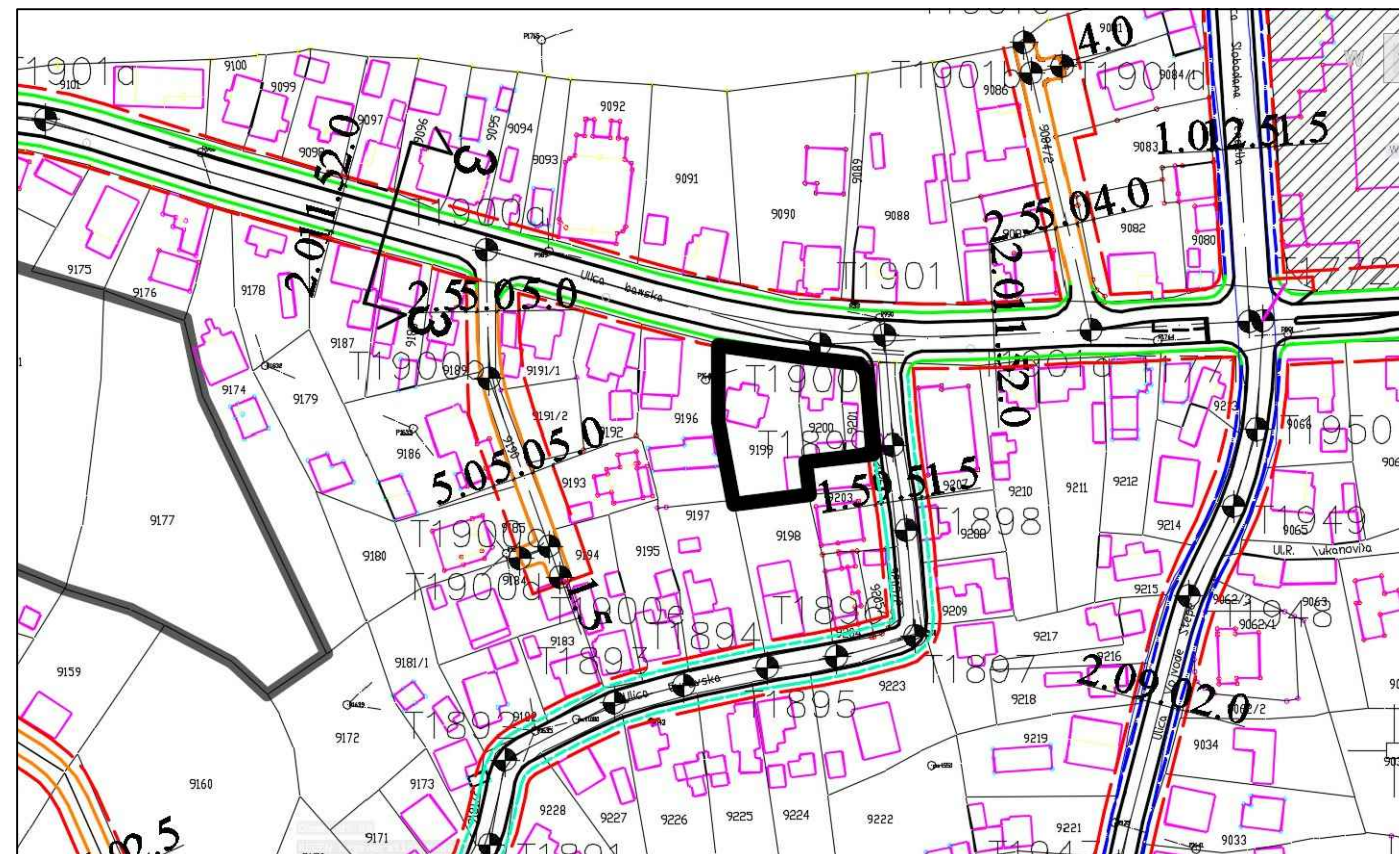






**ПЛАН НАМЕНЕ ПОВРШИНА
(ПЛАН ФУНКЦИОНАЛНЕ ОРГАНИЗАЦИЈЕ НАСЕЉА - ТИПИЧНЕ НАСЕЉСКЕ
ЦЕЛИНЕ)**



ПЛАН САОБРАЋАЈА, РЕГУЛАЦИЈЕ И НИВЕЛАЦИЈЕ





ЛЕГЕНДА

-  ОБУХВАТ ПРОЈЕКТА
-  УЖИ ГРАДСКИ ЦЕНТАР
-  ШИРИ ГРАДСКИ ЦЕНТАР
(ГРАНИЦА ЦЕНТРАЛНЕ ЗОНЕ)
-  ВАНЦЕНТРАЛНЕ ЗОНЕ








ПРЕТЕЖНА НАМЕНА

 једнопородично становање

ДОПУНСКА НАМЕНА

-  терцијалне делатности (пословно-комерцијални,
услужно-трговински садржаји и туристичке
делатности)
-  вишепородично становање

ЛЕГЕНДА

-  ОБУХВАТ ПРОЈЕКТА
-  РЕГУЛАЦИОНА ЛИНИЈА ПО ПГР-У (саобраћајница I реда)
-  РЕГУЛАЦИОНА ЛИНИЈА ПО ПГР-У (саобраћајница II реда)
-  РЕГУЛАЦИОНА ЛИНИЈА ПО ПГР-У (саобраћајница III реда)
-  ГРАЂЕВИНСКА ЛИНИЈА ПО ПГР-У
-  КОЛОВОЗ
-  ОСОВИНА САОБРАЋАЈНИЦЕ



УРБАНИСТИЧКИ ПРОЈЕКАТ
ЗА ИЗГРАДЊУ И УРЕЂЕЊЕ НА
К.П. БР. 9199, 9200, 9201 К.О.
ЛОЗНИЦА

одговорни урбаниста	Јелена Грујић, маст. инж. арх.		
наручилац	СЗТР ЛОДИК Лозница		
назив листа	Извод из ПГР-а за насељено место Лозница		размера
	Ев. број	3-20/у	датум
		октобар.2020	број листа
			1