




Легенда:



-  ОБУХВАТ ПЛАНА
-  ГРАНИЦА ШИРЕ ЗОНЕ ЦЕНТРА НАСЕЉА
-  ГРАНИЦА 2. ЗОНЕ ЗАШТИТЕ ГРАДИТЕЉСКОГ НАСЛЕЂА

ПРЕТЕЖНА НАМЕНА



СТАНОВАЊЕ

-  ПОРОДИЧНО СТАНОВАЊЕ


ЗЕЛЕНИЛО


-  ЗАШТИТНО ЗЕЛЕНИЛО И СВЕ ВРСТЕ ЗАШТИТНОГ ЗЕЛЕНИЛА
-  КОМУНАЛНИ САДРЖАЈИ (трафо станица)

ДОПУНСКА НАМЕНА

-  ВИШЕПОРОДИЧНО СТАНОВАЊЕ
-  КОМЕРЦИЈАЛНИ САДРЖАЈИ

ПРАТЕЋА НАМЕНА

-  ТУРИЗАМ, УГОСТИТЕЉСТВО И КОМЕРЦИЈАЛНЕ ДЕЛАТНОСТИ

 УРБОПЛАН Дирекција за развој и урбанистичко планирање Лозница	ПЛАН ДЕТАЉНЕ РЕГУЛАЦИЈЕ за изградњу Нове улице (Луке Стевића) у Бањи Ковиљачи -нацрт-	
	април, 2013	НАРУЧИЛАЦ: ГРАД ЛОЗНИЦА
ЕВ. БРОЈ: 152.11 / Г	НАЗИВ ЛИСТА: ИЗВОД ИЗ ПГР ЗА НАСЕЉЕНО МЕСТО БАЊА КОВИЉАЧА-ПЛАН НАМЕНЕ ПОВРШИНА	БР. ЛИСТА: 1.1.