











**Легенда:**

-  ГРАНИЦА ОБУХВАТА
-  ГРАНИЦА ШИРЕ ЗАШТИТЕ БАЊСКО-ЛЕЧИЛИШНЕ ЗОНЕ
-  ГРАНИЦА 2. ЗОНЕ ЗАШТИТЕ ГРАДИТЕЉСКОГ НАСЛЕЂА
-  ГРАНИЦА 3. ЗОНЕ ЗАШТИТЕ ГРАДИТЕЉСКОГ НАСЛЕЂА
-  ГРАНИЦА ШИРЕ ЗОНЕ ЦЕНТРА НАСЕЉА

ПРЕТЕЖНА НАМЕНА

-  ИНДИВИДУАЛНО СТАНОВАЊЕ
-  ДРУШТВЕНИ СТАНДАРД (ШКОЛА)
-  СПОРТСКО-РЕКРЕАТИВНЕ ПОВРШИНЕ

ДОПУНСКА НАМЕНА

-  ВИШЕПОРОДИЧНО СТАНОВАЊЕ
-  КОМЕРЦИЈАЛНИ САДРЖАЈИ

ПРАТЕЋА НАМЕНА

-  ТУРИЗАМ, УГОСТИТЕЉСТВО И КОМЕРЦИЈАЛНЕ ДЕЛАТНОСТИ



УРБОПЛАН  
Дирекција за развој и  
урбанистичко планирање  
Лозница

децембар, 2012.

EV. BROJ:  
145.11/Г

**ПЛАН ДЕТАЉНЕ РЕГУЛАЦИЈЕ  
за изградњу Нове улице и улице Војводе  
Степе у Бањи Ковиљачи**

НАРУЧИЛАЦ:

ГРАД ЛОЗНИЦА

НАЗИВ ЛИСТА:

ИЗВОД ИЗ ПГР ЗА НАСЕЉЕНО МЕСТО БАЊА КОВИЉАЧА  
ПЛАН НАМЕНЕ ПОВРШИНА

РАЗМЕРА:

1:2500

BR. LISTA:

1.1.