


Легенда:

-  ГРАНИЦА ОБУХВАТА
-  НАСЕЉСКА САОБРАЋАЈНИЦА II РЕДА
-  НАСЕЉСКА САОБРАЋАЈНИЦА III РЕДА
-  ГРАЂЕВИНСКА ЛИНИЈА
-  ГРАЂЕВИНСКО ПОДРУЧЈЕ
-  ЗОНЕ ПРЕДВИЂЕНЕ ЗА ИЗРАДУ ПЛАНА НИЖЕГ РЕДА
-  ВОДОТОК

КАРАКТЕРИСТИЧНИ ПРОФИЛИ:

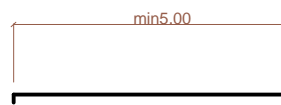
НАСЕЉСКЕ САОБРАЋАЈНИЦЕ I РЕДА


ПР 4-4



НАСЕЉСКЕ САОБРАЋАЈНИЦЕ II РЕДА

ПР 5-5



 УРБОПЛАН Дирекција за развој и урбанистичко планирање Лозница	<b>ПЛАН ДЕТАЉНЕ РЕГУЛАЦИЈЕ за изградњу Нове улице и улице Војводе Степе у Бањи Ковиљачи</b>	
	децембар, 2012. ЕВ. БРОЈ: 145.11/ Г	НАРУЧИЛАЦ: <b>ГРАД ЛОЗНИЦА</b> НАЗИВ ЛИСТА: ИЗВОД ИЗ ПГР ЗА НАСЕЉЕНО МЕСТО БАЊА КОВИЉАЧА ПЛАН САОБРАЋАЈА, РЕГУЛАЦИЈЕ И НИВЕЛАЦИЈЕ