












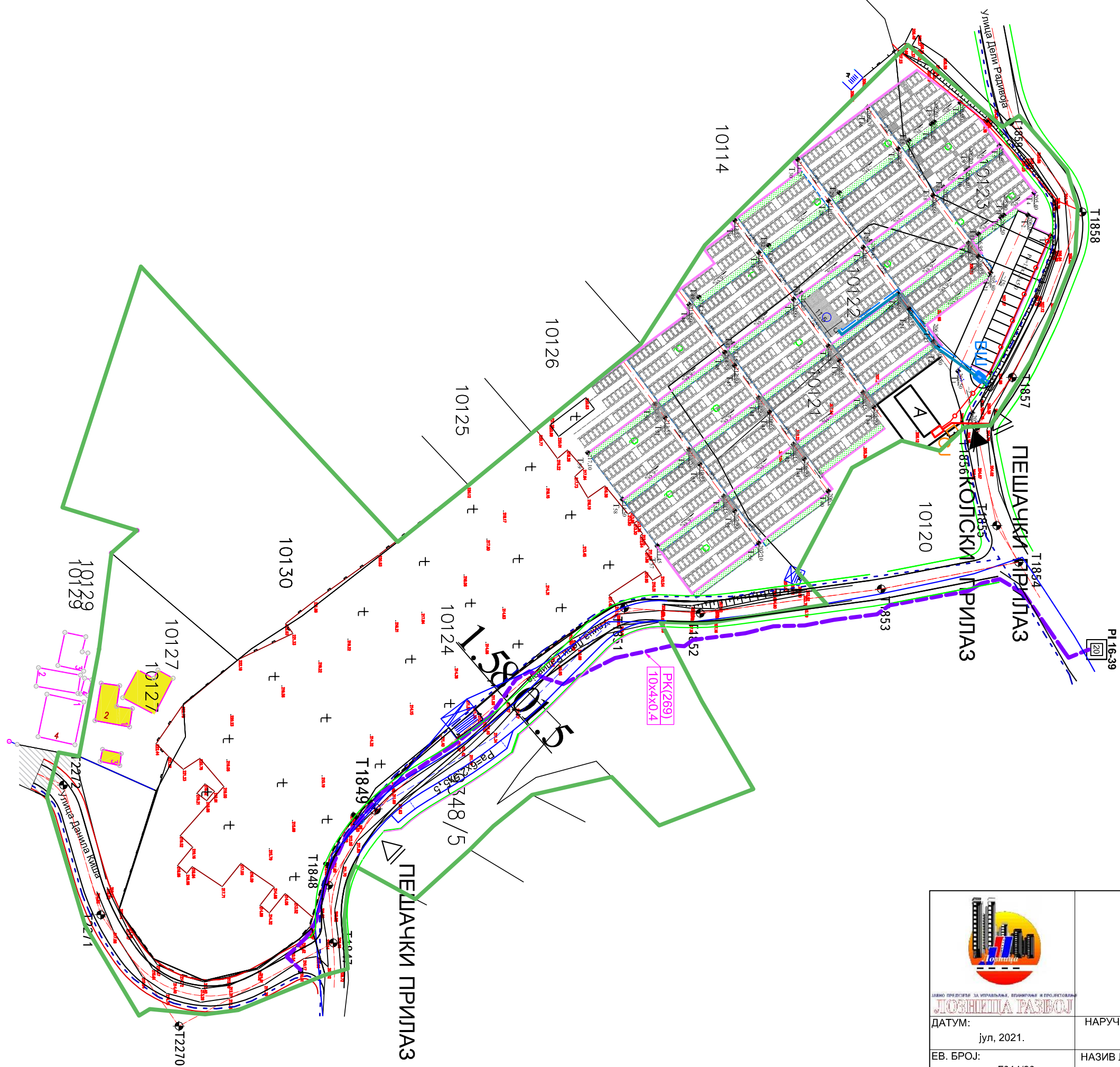


**Легенда:**

-  ОБУХВАТ ПЛАНА
-  ГРАНИЦА ПАРЦЕЛА ПО КАТАСТРУ
-  ПОТПОРНИ ЗИД
-  КОРИДОР ИНТЕРНЕ ЈАВНЕ РАСВЕТЕ
-  КОРИДОР ПРИКЉУЧНОГ ЕЕ НН КАБЛА
-  ПРИКЉУЧНИ ОРМАР СА УТИЧНИЦАМА
-  ПОСТОЈЕЋИ ДИСТРИБУТИВНИ ЦЕВОВОД ПИТКЕ ВОДЕ
-  ПЛАНИРАНИ ДИСТРИБУТИВНИ ЦЕВОВОД ПИТКЕ ВОДЕ
-  ПЛАНИРАНА УНУТРАШЊА ХИДРАНТСКА МРЕЖА
-  **CJ** ПЛАНИРАНА СЕПТИЧКА ЈАМА
-  **ВШ** ПЛАНИРАНА ВОДОМЕРНА ШАХТА
-  ПОСТОЈЕЋИ ТТ ПОДЗЕМНИ ПРИСТУПНИ КАБЛ
-  **PI 16-39** ПОСТОЈЕЋИ ТТ ИЗВОДНИ ОРМАР У СТУБИЋУ



ЈАВНО ПРЕДУЗЕЋЕ ЗА УРБАНИЗАЦИЈУ, ИНЖИЊЕРИНГ И ПРОЈЕКТОВАЊЕ  
**ЛОЗНИЦА РАЗВОЈ**

ДАТУМ:  
јул, 2021.  
ЕВ. БРОЈ:  
Г014/20

НАРУЧИЛАЦ:  
ГРАД ЛОЗНИЦА  
НАЗИВ ЛИСТА:  
Синхрон план

РАЗМЕРА:  
1: 500  
БР. ЛИСТА:  
2.4.

**План детаљне регулације "Гробље" у Крајишницима**