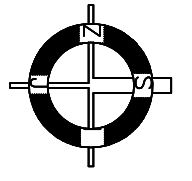










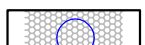





Легенда:



-  ОБУХВАТ ПЛАНА
-  ГРАНИЦА ПАРЦЕЛА ПО КАТАСТРУ
-  ГРАЂЕВИНСКА ЛИНИЈА
-  КОЛОВОЗ
-  РЕГУЛАЦИОНА ЛИНИЈА
-  ПОТПОРНИ ЗИД
-  САОБРАЋАЈНЕ ПОВРШИНЕ
-  ПЕШАЧКЕ СТАЗЕ
-  ПЛАНИРАНО ГРОБЉЕ
-  ЗЕЛЕНИЛО
-  ПРОСТОР ЗА ЧЕСМУ И КЛУПЕ
-  ЗОНА ИЗГРАДЊЕ (капела, санитарни блок, плато за верске обреде)
-  ПЕШАЧКИ ПРИЛАЗ
-  КОЛСКИ ПРИЛАЗ



ЈАВНО ПРЕДУЗЕЋЕ ЗА УПРАВЉАЊЕ, ВЕЃИНАРСТВО И ПРОЈЕКТОВАЊЕ  
**ЛОЗНИШКА ГРАЂЕВИНАРСТВО**  
 ДАТУМ: јул, 2021.  
 ЕВ. БРОЈ: Г014/20

### План детаљне регулације "Гробље" у Крајишницима

НАРУЧИЛАЦ:	ГРАД ЛОЗНИЦА	РАЗМЕРА:	1: 500
НАЗИВ ЛИСТА:	План саобраћаја, регулације и нивелације	БР. ЛИСТА:	2.1.